



МУНИЦИПАЛЬНОЕ БЮДЖЕТНОЕ ДОШКОЛЬНОЕ ОБРАЗОВАТЕЛЬНОЕ УЧРЕЖДЕНИЕ
«ДЕТСКИЙ САД № 40 «ЧЕРЁМУШКИ»

ПАСПОРТ ДОРОЖНОЙ БЕЗОПАСНОСТИ



2022 год

СОГЛАСОВАНО:

Заместитель главы администрации
по социальным вопросам

_____ Е. Ю. Сметанина

« _____ » _____ 2022 года

УТВЕРЖДАЮ:

Заведующий
МБДОУ «Детский сад № 40»

_____ О. В. Азнабаева

« _____ » _____ 2022 года

ПАСПОРТ ДОРОЖНОЙ БЕЗОПАСНОСТИ

МУНИЦИПАЛЬНОГО БЮДЖЕТНОГО ДОШКОЛЬНОГО ОБРАЗОВАТЕЛЬНОГО УЧРЕЖДЕНИЯ
«ДЕТСКИЙ САД № 40 «ЧЕРЁМУШКИ»

СОГЛАСОВАНО:

Врио начальника ОГИБДД ОМВД России
по Режевскому району
капитан полиции

_____ Д. В. Седельник

« _____ » _____ 2022 года

2022 год

СОДЕРЖАНИЕ

№ п/п	Наименование раздела	Номер листа
1	Титульный лист	1
2	Лист согласования	2
3	Содержание	3
4	Общие данные	4 - 5
5	Пояснительная записка	
5.1	Характеристика территории и путей подхода к образовательному учреждению	6 - 7
6	Схемы, приведенные в паспорте дорожной безопасности образовательного учреждения	8
6.1	Условные обозначения	9
6.2	Схема района расположения образовательного учреждения	10
6.3	Схема организации дорожного движения в районе расположения	11
6.4	Схема маршрутов движения организованных групп воспитанников к местам проведения занятий вне образовательного учреждения	12
6.5	Карточки пешеходных переходов	13 - 16
6.6	Схема путей движения транспортных средств к местам погрузки-разгрузки и безопасных путей движения детей	17
7	Обеспечение безопасности перевозок детей специальным транспортным средством (автобусом)	
7.1	Общие данные	18 - 19
7.2	Схема маршрутов движения автобусов и безопасного расположения автобусных остановок	20
7.3	Карточки остановки общественного транспорта (автобусной)	21 - 22
8	Обеспечение безопасности при производстве дорожных ремонтно-строительных работ	23
9	Приложения	
9.1	Приложение № 1. Форма информационной карточки перевозок детей специальным транспортным средством (автобусом)	24

ОБЩИЕ ДАННЫЕ

Полное наименование образовательного учреждения:	Муниципальное бюджетное дошкольное образовательное учреждение «Детский сад № 40 «Черёмушки»	
Сокращенное наименование образовательного учреждения:	МБДОУ «Детский сад № 40»	
Юридический, фактический почтовый адреса:	Россия, 623745, Свердловская область, Режевской район, село Ленёвское, улица Октябрьская, 17	
Руководители образовательного учреждения:		
Заведующий	Азнабаева Ольга Витальевна	8-34364 5 43 32
Ответственный работник за мероприятия по профилактике детского травматизма:		
Старший воспитатель	Сарычева Вера Николаевна	8-912-216-57-88
Ответственный работник муниципального органа управления: Муниципальное казенное учреждение "Центр сопровождения учреждений, подведомственных Управлению образования Администрации Режевского городского округа":		
Специалист по охране труда	Сотникова Анастасия Владимировна	8 (34364) 3-25-33 (доб. 31)
Ответственные работники Государственной инспекции безопасности дорожного движения: Старший государственный инспектор надзора за дорожным движением ОМВД России по Режевскому району старший лейтенант полиции	Балакин Максим Валерьевич	8 982-626-70-31 8 (34364) 3-50-79
Руководитель или ответственный работник дорожно-эксплуатационной организации, осуществляющей содержание улично-дорожной сети и содержание технических средств организации дорожного движения : Директор Муниципального казенного учреждения «Управление городским хозяйством»:	Вавилов Андрей Валерьевич	8 (34364) 3-27-56

Территории Режевского городского округа, закреплённые за учреждением образования:	с. Ленёвское, д. Новые Кривки
Количество воспитанников:	22 человека.
Наличие уголка БДД:	в наличии, в младшей группе – 1 шт., в старшей разновозрастной группе – 1 шт.
Наличие класса по БДД:	отсутствует.
Наличие автогородка (площадки) по БДД:	в наличии площадка с дорожной разметкой на территории образовательного учреждения.
Наличие автобуса:	отсутствует, не требуется.
Время пребывания воспитанников в образовательном учреждении:	- будние дни - 07:00 – 17:30, в том числе учебные занятия – 9:00 – 10:30 и 16:00 – 16:30 - выходные и праздничные дни – нет.
Единый номер экстренных оперативных службы:	112
54 Пожарно-спасательный отряд федеральной противопожарной службы Государственной противопожарной службы Главного управления МЧС России по Свердловской области 223 пожарно-спасательная часть	01, 8 (34364) 3-53-01
Отдел Министерства внутренних дел по Режевскому району	02, 8 (34364) 3-23-61
Управление Федеральной службы безопасности России по Свердловской области	8 (343) 358-82-92
Отделение скорой медицинской помощи ГАУЗ «Режевская ЦРБ»	03, 103, 8 (34364) 3-83-87
Филиал ФБУЗ «Центр гигиены и эпидемиологии в Свердловской области в г. Алапаевск, Алапаевском, Артемовском и Режевском районах»	8 (34364) 3-11-09
Единая диспетчерская служба (ЕДДС) Режевского городского округа	112, 8 (34364) 3-52-65
ОАО «ГАЗЭКС»	04, 8 (34364) 3-14-33
ОАО «Режевские электрические сети»	8 (34364) 3-32-22

ХАРАКТЕРИСТИКА ТЕРРИТОРИИ И ПУТЕЙ ПОДХОДА

Место расположения
МБДОУ «Детский сад № 40»:

территория, расположенная между ул. Гоголя, ул. Октябрьская, ул. Советская, ул. Мичурина и ул. Школьная.

Наличие ограждения территории МБДОУ
«Детский сад № 40»:

в наличии, соответствует проектной документации на строительство, удовлетворительное.

Наличие, оборудование и состояние въездных
ворот, калиток:

калитка (со стороны ул. Октябрьская):	в наличии; удовлетворительное;
ворота (со стороны ул. Октябрьская):	в наличии; удовлетворительное;
запирающие устройства:	в наличии; удовлетворительное;
система контроля и управления доступом:	в наличии, автономное, удовлетворительное;
дорожный знак 3.2:	отсутствует, требуется установить.
калитка (со стороны ул. Школьная):	в наличии; удовлетворительное;
запирающие устройства:	в наличии; удовлетворительное;
система контроля и управления доступом:	в наличии, автономное, удовлетворительное;
дорожный знак 3.2:	отсутствует, не требуется.

Виды и состояние дорожного покрытия вхо-
дов и въездов на территорию, проездов и
проходов к хозяйственным постройкам и
площадкам сбора мусора:

проезды и пешеходные дорожки с различными вида-
ми покрытия и без него, состояние удовлетвори-
тельное или неудовлетворительное, требуется выполнить
площадки, проезды и подходы с твёрдым покрытием.

Наличие и состояние парковок (парковоч-
ных мест), в непосредственной близости от
места размещения МБДОУ «Детский сад №
40»:

отсутствует, требуется выполнить площадку с твёр-
дым покрытием со стороны ул. Октябрьская и обу-
строить техническими средствами организации до-
рожного движения (ТС ОДД).

Наличие и состояние автобусных остановок,
в непосредственной близости от места раз-
мещения МБДОУ «Детский сад № 40»:

в наличии по ул. Советская остановки «Ленёвское»,
состояние остановок неудовлетворительное (рас-
положение и обустройство не соответствуют норма-
тивным требованиям), требуется выполнение ком-
плекса мероприятий по приведению остановок и под-
ходов к ним в соответствие нормативным требова-
ниям.

Наличие и виды пешеходных переходов в
районе расположения МБДОУ «Детский сад
№ 40»:

нерегулируемые наземные:
через ул. Октябрьская, в районе входа в образователь-
ное учреждение, существующий, состояние неудовлет-
ворительное;
через ул. Советская, в районе пересечения с ул. Октябрь-
ская, установлен, удовлетворительное;
через ул. Мичурина, в районе пересечения с ул.
Советская, требуется установить;
ул. Школьная, в входа в МБОУ ООШ № 28, установлен,
состояние удовлетворительное;

ХАРАКТЕРИСТИКА ТЕРРИТОРИИ И ПУТЕЙ ПОДХОДА

Наличие и состояние тротуаров и пешеходных дорожек на подходах к МБДОУ «Детский сад № 40»:

ул. Октябрьская, чётная сторона на участке от ул. Советская дома № 34, установлен, состояние удовлетворительное;

ул. Октябрьская, чётная сторона на участке от дома № 34 до дома № 36, требуется установить,

ул. Советская, нечётная сторона, от пересечения с ул. Школьная до пересечения с ул. Октябрьская, установлен, удовлетворительное;

ул. Советская, чётная сторона, от пересечения с ул. Октябрьская до пересечения с ул. Школьная, требуется установить;

ул. Школьная, чётная сторона, от пересечения с ул. Советская до перехода к МБОУ ООШ № 28, установлен, удовлетворительное;

ул. Школьная, чётная сторона, от перехода к МБОУ ООШ № 28 до пересечения с ул. Чапаева требуется установить;

ул. Школьная, нечётная сторона, от перехода к МБОУ ООШ № 28 до пересечения с ул. Мичурина требуется установить;

проезд вдоль образовательного учреждения, от ул. Октябрьская к ул. Школьная, требуется установить;

проход от образовательного учреждения через спортивные площадки к ул. Советская, требуется установить.

в населённых пунктах, расположенных на пути следования школьного автобуса, требуется обустроить подходы к автобусным остановкам и пешеходным переходам;

участки тротуаров и пешеходных дорожек, предлагаемых к устройству отражены на схемах настоящего паспорта.

Наличие и состояние наружного освещения проезжей части, на подходах к МБДОУ «Детский сад № 40»:

- в наличии, удовлетворительное, требуется уточнить после установки дополнительных средств организации дорожного движения.

ПОЯСНИТЕЛЬНАЯ ЗАПИСКА К СХЕМАМ, ПРИВЕДЁННЫМ В ПАСПОРТЕ ДОРОЖНОЙ БЕЗОПАСНОСТИ

В настоящем паспорте приведены следующие схемы:

1. Схема района расположения МБДОУ «Детский сад № 40», путей движения транспортных средств и воспитанников, приведена на листе 10.

На схеме указан район расположения образовательного учреждения, наиболее частые пути движения воспитанников от дома, отдаленных остановок маршрутных транспортных средств к образовательному учреждению и обратно, пути движения транспортных средств, пешеходные переходы.

2. Схема организации дорожного движения в районе расположения МБДОУ «Детский сад № 40» приведена на листе 11.

На схеме указаны существующие средства организации дорожного движения. На схеме приведены существующие технические средства организации дорожного движения и технические средства организации дорожного движения, предусмотренные утвержденными проектами организации дорожного движения, а также места расположения остановок маршрутных транспортных средств.

3. Схема маршрутов движения организованных групп воспитанников МБДОУ «Детский сад № 40» к местам проведения занятий вне образовательного учреждения приведена на листе 12. На ней отражены наиболее безопасные маршруты движения организованных групп воспитанников к местам проведения занятий вне образовательного учреждения.

4. На листах 13, 14, 15, 16 приведены карточки пешеходных переходов, расположенных в непосредственной близости от образовательного учреждения и на подходах к нему.

Карточки содержат информацию о месте расположения перехода, его типе, оснащении и состоянии технических средств организации дорожного движения, наличии и состоянии подходов к нему.

5. Схема движения транспортных средств к местам разгрузки (погрузки) и рекомендуемые безопасные пути передвижения детей по территории образовательного учреждения приведена на листе 17.

На схеме указаны пути движения транспортных средств по территории образовательного учреждения, в том числе места погрузки (разгрузки), а также безопасные маршруты движения воспитанников, во время проведения погрузочно-разгрузочных работ и движения транспорта.



































6. На листе 20 приведена схема маршрута движения автобусов регулярных муниципальных автобусных маршрутов по улично-дорожной сети с. Ленёвское, места размещения автобусных остановок и пути движения воспитанников от автобусных остановок к образовательному учреждению и обратно.

7. На листах 21, 22 приведены карточки остановок общественного транспорта, расположенных в непосредственной близости от образовательного учреждения.

8. Схема путей движения транспортных средств и воспитанников при проведении дорожных ремонтно-строительных работ вблизи образовательной организации в настоящем паспорте не приводится.

Такие схемы разрабатываются подрядной организацией для каждого случая проведения определенного вида работ согласно нормативным документам действующим в сфере организации и безопасности дорожного движения.

УСЛОВНЫЕ ОБОЗНАЧЕНИЯ

-  - здание образовательного учреждения;
-  - другие учреждения образования;
-  - другие общественные учреждения (культуры, спорта, торговли и пр.);
-  - жилая застройка;
-  - промышленные, складские или коммунальные объекты, хозяйственные и пр.;
-  - границы земельного участка, закрепленного за образовательным учреждением;
-  - территории*, закрепленные за образовательным учреждением;
-  - «зелёные» зоны, лесные массивы;
-  - спортивные сооружения (стадион, теннисная или хоккейная площадка и пр.);
-  - ограждение территории образовательного учреждения, калитки, ворота;
-  - проезжая часть улиц, дорог, проездов, парковки, площади и пр.;
-  - существующие тротуары, пешеходные дорожки и т.п.;
-  - предлагаемые к устройству тротуары, пешеходные дорожки и т.п.;
-  - остановки общественного транспорта;
-  - название остановок общественного транспорта;
-  - наземный пешеходный переход;
-  - основные пути движения транспортных средств;
-  - основные пути движения пешеходов;
-  - опасные зоны (на пересечениях путей движения пешеходов и транспортных средств)
-  - дорожные знаки;
-  - дорожная горизонтальная разметка;
-  - светофор типа Т.7;
-  - светофоры (транспортные типа Т.1-Т.3 пешеходные типа П.1 или П.2);
-  - дорожное ограждение пешеходное;
-  - дорожное ограждение барьерное одностороннее;
-  - искусственная неровность;
-  - дорожная вертикальная разметка для горизонтальных элементов;
-  - наружное освещение;
-  - пути движения транспортных средств, занятых на доставке грузов, вывозе ТКО и пр.;
-  - зона проведения погрузочно-разгрузочных работ;
-  - места погрузки-разгрузки (площадка сбора ТКО и пищеблока);
-  - пути движения специальных транспортных средств (автобусов) по регулярным маршрутам;
-  - пути движения специальных транспортных средств (автобусов) при организованной перевозке детей;
-  - пути движения специальных транспортных средств (автобусов) по школьным маршрутам.

**СХЕМА
РАЙОНА РАСПОЛОЖЕНИЯ ОБРАЗОВАТЕЛЬНОГО УЧРЕЖДЕНИЯ
И ЗАКРЕПЛЕНИЯ ТЕРРИТОРИЙ РЕЖЕВСКОГО ГОРОДСКОГО ОКРУГА ЗА МБДОУ «ДЕТСКИЙ САД № 40»**



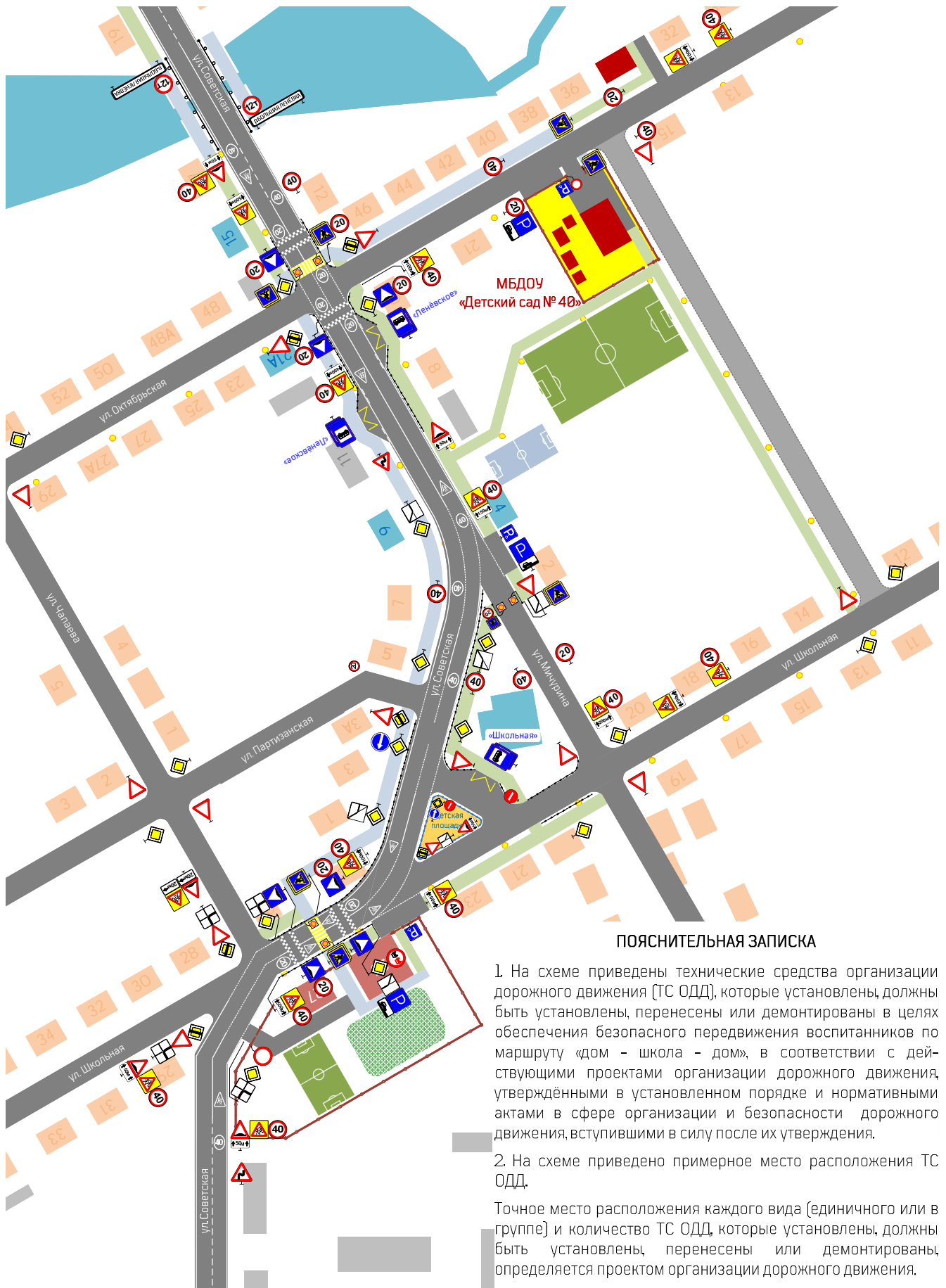
ПОЯСНИТЕЛЬНАЯ ЗАПИСКА

1. Территории Режевского городского округа, закрепленные за МБДОУ «Детский сад № 40», определены постановлением администрации Режевского городского округа № 2140 от 23.10.2014 года: с. Ленёвское, д. Новые Кривки.
2. Движение воспитанников по маршруту «дом - школа - дом» осуществляется по тротуарам и (или) обочинам и краям проезжих частей при их отсутствии.



СХЕМА

ОРГАНИЗАЦИИ ДОРОЖНОГО ДВИЖЕНИЯ В РАЙОНЕ РАСПОЛОЖЕНИЯ МБДОУ «ДЕТСКИЙ САД № 40»



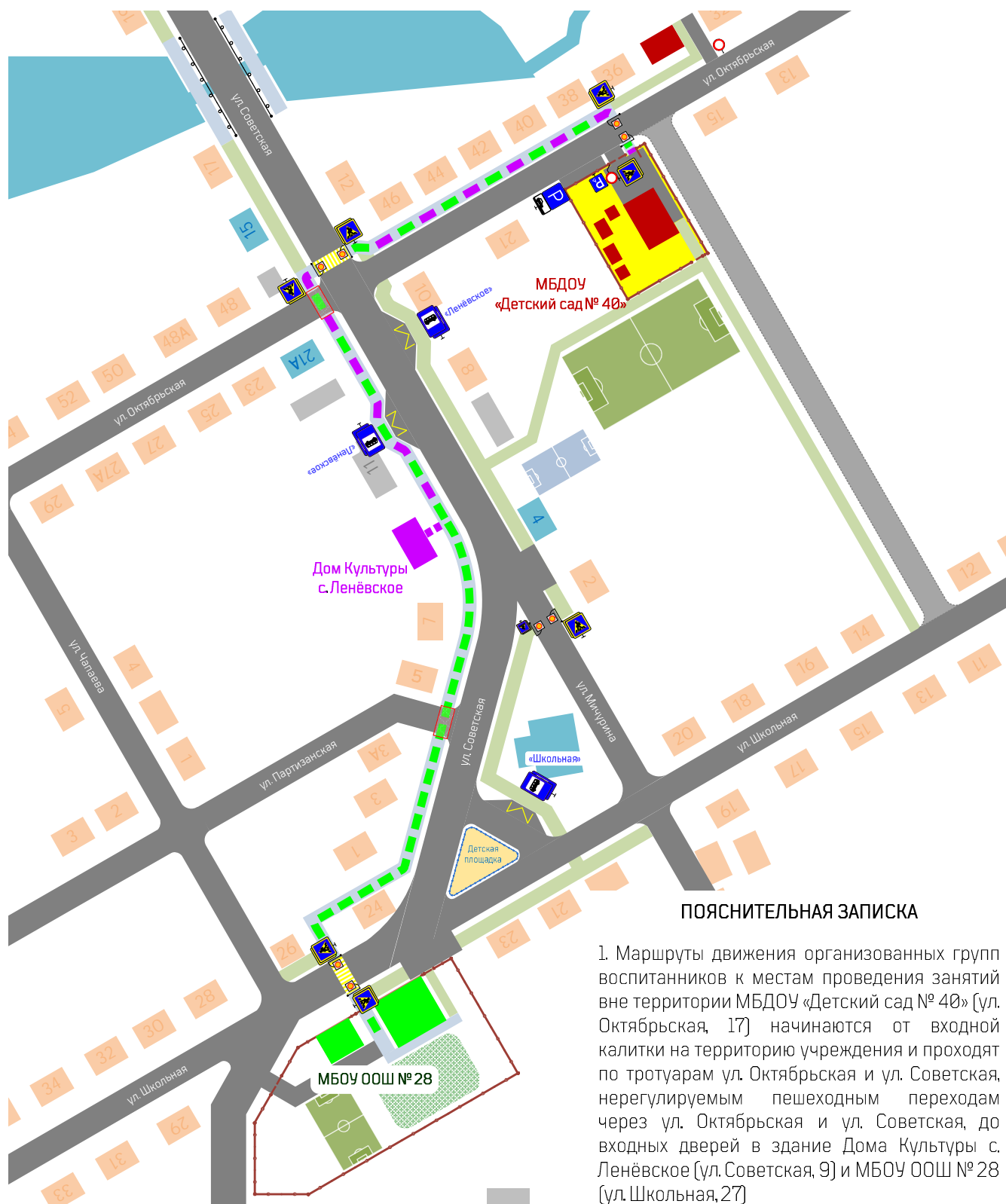
ПОЯСНИТЕЛЬНАЯ ЗАПИСКА

1. На схеме приведены технические средства организации дорожного движения (ТС ОДД), которые установлены, должны быть установлены, перенесены или демонтированы в целях обеспечения безопасного передвижения воспитанников по маршруту «дом - школа - дом», в соответствии с действующими проектами организации дорожного движения, утверждёнными в установленном порядке и нормативными актами в сфере организации и безопасности дорожного движения, вступившими в силу после их утверждения.

2. На схеме приведено примерное место расположения ТС ОДД.

Точное место расположения каждого вида (единичного или в группе) и количество ТС ОДД, которые установлены, должны быть установлены, перенесены или демонтированы, определяется проектом организации дорожного движения.

СХЕМА МАРШРУТОВ ДВИЖЕНИЯ ОРГАНИЗОВАННЫХ ГРУПП ВОСПИТАННИКОВ МБДОУ «ДЕТСКИЙ САД № 40» ПРИ ПРОВЕДЕНИИ ЗАНЯТИЙ ВНЕ ОБРАЗОВАТЕЛЬНОГО УЧРЕЖДЕНИЯ



ПОЯСНИТЕЛЬНАЯ ЗАПИСКА

1. Маршруты движения организованных групп воспитанников к местам проведения занятий вне территории МБДОУ «Детский сад № 40» (ул. Октябрьская, 17) начинаются от входной калитки на территорию учреждения и проходят по тротуарам ул. Октябрьская и ул. Советская, нерегулируемым пешеходным переходам через ул. Октябрьская и ул. Советская, до входных дверей в здание Дома Культуры с. Ленёвское (ул. Советская, 9) и МБОУ ООШ № 28 (ул. Школьная, 27)

МАРШРУТЫ ДВИЖЕНИЯ ОРГАНИЗОВАННЫХ ГРУПП ВОСПИТАННИКОВ:

- — - маршрут № 1 - МБДОУ «Детский сад № 40», ул. Октябрьская, 17 – Дом Культуры с. Ленёвское МБУ «Центральная сельская клубная система», ул. Советская, 9;
- — - маршрут № 1 - МБДОУ «Детский сад № 40», ул. Октябрьская, 17 – МБОУ ООШ № 28, ул. Школьная, 27;

**КАРТОЧКА № 1
НАЗЕМНОГО ПЕШЕХОДНОГО ПЕРЕХОДА**

Место (зона) расположения пешеходного перехода:	через ул. Октябрьская, переход к образовательному учреждению;
Тип пешеходного перехода (регулируемый / нерегулируемый):	установлен, наземный, нерегулируемый;
Наличие и состояние технических средств организации дорожного движения на пешеходном переходе и подходах к нему:	
дорожные знаки 5.19.1, 5.19.2	установлены, удовлетворительное;
искусственные неровности:	отсутствуют не требуется (покрытие из ГЩС);
дорожные знаки 5.20:	отсутствуют не требуется;
дорожные знаки 3.24 «20»:	установлены, удовлетворительное;
дорожные знаки 1.23 (повторные), с табличкой 8.2.1:	установлены, удовлетворительное, требуется уточнить место расположения;
дорожные знаки 1.17 с табличкой 8.2.1:	установлены частично, удовлетворительное, требуется уточнить;
дорожные знаки 1.23 (основные):	установлены, удовлетворительное, требуется уточнить место расположения;
пешеходное ограждение ограничивающее перильного типа:	отсутствуют, требуется уточнить;
светофоры типа П.1:	отсутствуют, не требуется;
светофоры типа Т.7:	отсутствуют, требуется установить;
горизонтальная дорожная разметка:	
линия 1.1, материал:	отсутствует, не требуется;
линии 1.14.1 на «желтом фоне», материал:	отсутствует, не требуется;
линии 1.25, материал:	отсутствует, не требуется;
символы 1.24.1, материал:	отсутствует, не требуется;
символы 1.24.2, материал:	отсутствует, не требуется;
Наличие и состояние подходов к пешеходному переходу, материал покрытия:	отсутствуют, требуется установить;
Наличие и состояние наружного освещения пешеходного перехода:	установлено, удовлетворительное, требуется установить дополнительно;
Другие (дополнительные) средства организации дорожного движения:	отсутствуют, не требуется.

**КАРТОЧКА № 2
НАЗЕМНОГО ПЕШЕХОДНОГО ПЕРЕХОДА**

Место (зона) расположения пешеходного перехода:	через ул. Советская, на пересечении с ул. Октябрьская;
Тип пешеходного перехода (регулируемый / нерегулируемый):	установлен, наземный, нерегулируемый;
Наличие и состояние технических средств организации дорожного движения на пешеходном переходе и подходах к нему:	
дорожные знаки 5.19.1, 5.19.2	установлены, удовлетворительное;
искусственные неровности:	установлены, удовлетворительное;
дорожные знаки 5.20:	установлены, удовлетворительное;
дорожные знаки 3.24 «20»:	установлены частично, удовлетворительное, требуется установить дополнительно;
дорожные знаки 1.23 (повторные), с табличкой 8.2.1:	установлены частично, удовлетворительное, требуется установить дополнительно;
дорожные знаки 1.17 с табличкой 8.2.1:	установлены частично, удовлетворительное, требуется установить дополнительно;
дорожные знаки 1.23 (основные):	установлены, удовлетворительное, требуется уточнить место расположения;
пешеходное ограждение ограничивающее перильного типа:	установлены частично, удовлетворительное, требуется установить дополнительно;
светофоры типа П.1:	отсутствуют, не требуется;
светофоры типа Т.7:	установлены, удовлетворительное;
горизонтальная дорожная разметка:	
линия 1.1, материал:	сезонное нанесение, краска;
линии 1.14.1 на «желтом фоне», материал:	сезонное нанесение, краска;
линии 1.25, материал:	сезонное нанесение, краска;
символы 1.24.1, материал:	сезонное нанесение, краска;
символы 1.24.2, материал:	сезонное нанесение, краска;
Наличие и состояние подходов к пешеходному переходу, материал покрытия:	отсутствуют, требуется установить;
Наличие и состояние наружного освещения пешеходного перехода:	установлено, удовлетворительное;
Другие (дополнительные) средства организации дорожного движения:	отсутствуют, не требуется.

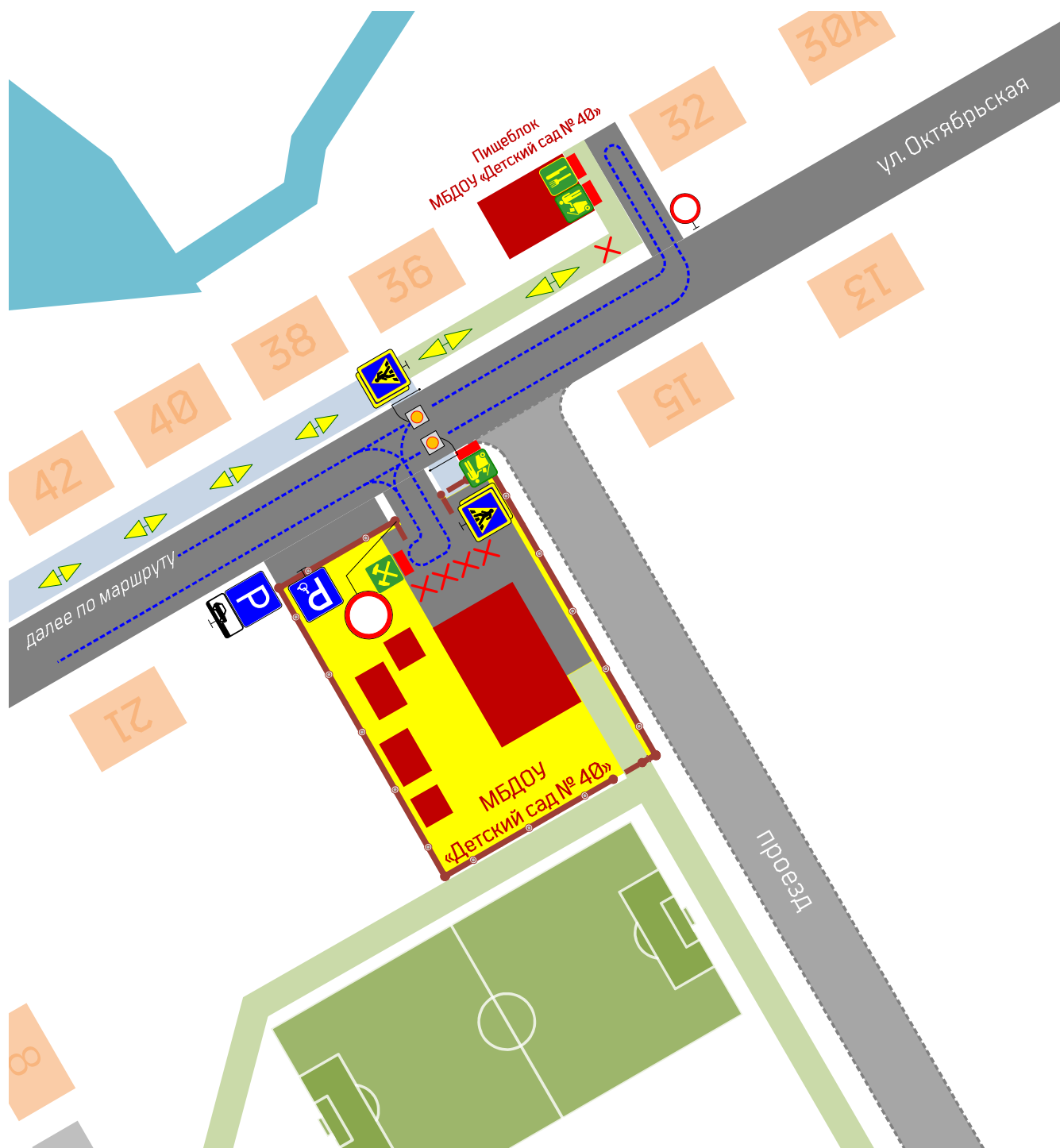
**КАРТОЧКА № 3
 НАЗЕМНОГО ПЕШЕХОДНОГО ПЕРЕХОДА**

Место (зона) расположения пешеходного перехода:	через ул. Мичурина, в районе пересечения с ул. Советская;
Тип пешеходного перехода (регулируемый / нерегулируемый):	требуется установить, наземный, нерегулируемый;
Наличие и состояние технических средств организации дорожного движения на пешеходном переходе и подходах к нему:	
дорожные знаки 5.19.1, 5.19.2	требуется установить;
искусственные неровности:	не требуется (покрытие из ГЩС);
дорожные знаки 5.20:	не требуется;
дорожные знаки 3.24 «20»:	требуется установить;
дорожные знаки 1.23 (повторные), с табличкой 8.2.1:	требуется установить;
дорожные знаки 1.17 с табличкой 8.2.1:	не требуется;
дорожные знаки 1.23 (основные):	требуется установить;
пешеходное ограждение ограничивающее перильного типа:	требуется установить;
светофоры типа П.1:	отсутствуют, не требуется;
светофоры типа Т.7:	требуется установить;
горизонтальная дорожная разметка:	
линия 1.1, материал:	не требуется;
линии 1.14.1 на «желтом фоне», материал:	не требуется;
линии 1.25, материал:	не требуется;
символы 1.24.1, материал:	не требуется;
символы 1.24.2, материал:	не требуется;
Наличие и состояние подходов к пешеходному переходу, материал покрытия:	требуется установить;
Наличие и состояние наружного освещения пешеходного перехода:	требуется установить;
Другие (дополнительные) средства организации дорожного движения:	отсутствуют, не требуется.

**КАРТОЧКА № 4
НАЗЕМНОГО ПЕШЕХОДНОГО ПЕРЕХОДА**

Место (зона) расположения пешеходного перехода:	через ул. Школьная, переход к МБОУ ООШ № 28.
Тип пешеходного перехода (регулируемый / нерегулируемый):	существующий, наземный, нерегулируемый;
Наличие и состояние технических средств организации дорожного движения на пешеходном переходе и подходах к нему:	
дорожные знаки 5.19.1, 5.19.2	установлены, удовлетворительное;
искусственные неровности:	установлены, удовлетворительное;
дорожные знаки 5.20:	установлены, удовлетворительное;
дорожные знаки 3.24 «20»:	установлены, удовлетворительное;
дорожные знаки 1.23 (повторные), с табличкой 8.2.1:	установлены, удовлетворительное, требуется уточнить;
дорожные знаки 1.17 с табличкой 8.2.1:	установлены частично, требуется установить дополнительно;
дорожные знаки 1.23 (основные):	установлены, удовлетворительное, требуется уточнить;
пешеходное ограждение ограничивающее перильного типа:	установлено, удовлетворительное
светофоры типа П.1:	отсутствуют, не требуется;
светофоры типа Т.7:	установлены, удовлетворительное
горизонтальная дорожная разметка:	
линия 1.1, материал:	сезонное нанесение, краска;
линии 1.14.1 на «желтом фоне», материал:	сезонное нанесение, краска;
линии 1.25, материал:	сезонное нанесение, краска;
символы 1.24.1, материал:	сезонное нанесение, краска;
символы 1.24.2, материал:	сезонное нанесение, краска;
Наличие и состояние подходов к пешеходному переходу, материал покрытия:	установлены, удовлетворительное;
Наличие и состояние наружного освещения пешеходного перехода:	установлено частично, удовлетворительное, требуется установить дополнительно;
Другие (дополнительные) средства организации дорожного движения:	отсутствуют, не требуется.

СХЕМА
ПУТИ ДВИЖЕНИЯ ТРАНСПОРТНЫХ СРЕДСТВ К МЕСТАМ ПОГРУЗКИ-РАЗГРУЗКИ
И РЕКОМЕНДУЕМЫЕ БЕЗОПАСНЫЕ ПУТИ ДВИЖЕНИЯ ДЕТЕЙ ПО ТЕРРИТОРИИ
МБДОУ «ДЕТСКИЙ САД № 40»



ПОЯСНИТЕЛЬНАЯ ЗАПИСКА

1. Доставка грузов к МБДОУ «Детский сад № 40» осуществляется со стороны ул. Октябрьская.
2. Разгрузка продуктов питания осуществляется во дворе здания пищеблока.
 Складирование и погрузка твёрдых коммунальных отходов (ТКО) осуществляется вне территории образовательного учреждения.
3. При движении транспортных средств по территории МБДОУ «Детский сад № 40», следует исключать пересечение путей движения транспортных средств и воспитанников, а так же находящие воспитанников в зоне проведения погрузочно-разгрузочных работ.

ОБЕСПЕЧЕНИЕ БЕЗОПАСНОСТИ ПЕРЕВОЗОК ДЕТЕЙ СПЕЦИАЛЬНЫМ ТРАНСПОРТНЫМ СРЕДСТВОМ (АВТОБУСОМ)

ОБЩИЕ СВЕДЕНИЯ

(заполняется при наличии собственного автобуса в образовательном учреждении)

Марка: _____

Модель: _____

Государственный регистрационный знак: _____

Год выпуска: _____

Количество мест в автобусе: _____

Соответствие конструкции требованиям, предъявляемым к школьным автобусам:

1. СВЕДЕНИЯ О ВОДИТЕЛЕ (ЯХ) АВТОБУСА (СОВ)

Фамилия, Имя, Отчество	Дата принятия на работу	Стаж вождения ТС категории «D»	Дата предстоящего медицинского осмотра	Период проведения стажировки	Сроки повышения квалификации	Допущенные нарушения ПДД

2. ОРГАНИЗАЦИОННО-ТЕХНИЧЕСКОЕ ОБЕСПЕЧЕНИЕ

Лицо, ответственное за обеспечение безопасности дорожного движения

Фамилия, Имя, Отчество: _____

Должность: _____

Дата назначения: _____

Дата переаттестации: _____

Организация проведения предрейсового медицинского осмотра водителя (ей)

Предрейсовый медицинский осмотр водителей осуществляет: _____

_____ на основании: _____

действительного до: _____

ПАСПОРТ
ДОРОЖНОЙ БЕЗОПАСНОСТИ

ОБЕСПЕЧЕНИЕ БЕЗОПАСНОСТИ ПЕРЕВОЗОК
ДЕТЕЙ СПЕЦИАЛЬНЫМ ТРАНСПОРТНЫМ СРЕДСТВОМ
(АВТОБУСОМ)

18

Организация проведения предрейсового технического осмотра транспортного средства
Предрейсовый технический осмотр транспортного средства
осуществляет: _____

на основании: _____

действительного до: _____

Дата очередного технического осмотра: _____

Место стоянки автобуса в нерабочее время: _____

меры, исключающие несанкционированное использование: _____

3. СВЕДЕНИЯ О ВЛАДЕЛЬЦЕ АВТОБУСА

Юридический адрес владельца: _____

Юридический адрес владельца: _____

Фактический адрес владельца: _____

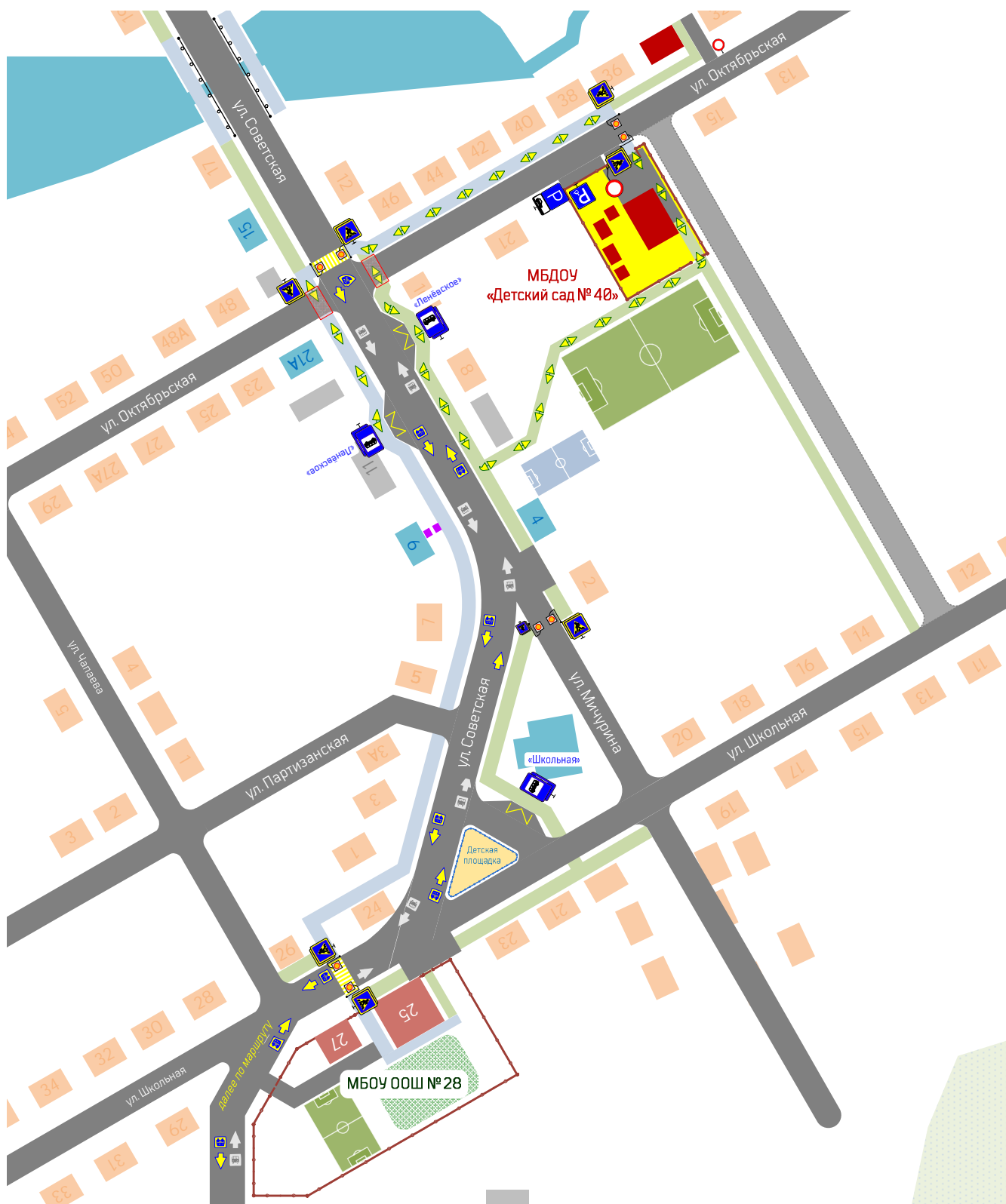
Телефон ответственного лица: _____

4. СВЕДЕНИЯ ОБ ОРГАНИЗАЦИЯХ, ОСУЩЕСТВЛЯЮЩИХ ПЕРЕВОЗКУ ДЕТЕЙ СПЕЦИАЛЬНЫМ ТРАНСПОРТНЫМ СРЕДСТВОМ (АВТОБУСОМ)

[заполняется при отсутствии собственного автобуса в образовательном учреждении]

При перевозке детей специальным транспортным средством (автобусом) сторонней организацией оформляется пакет документов в соответствии с действующим законодательством и иными нормативными актами и заполняется информационная карточка по форме, указанной в Приложении 1. Заполненная карточка храниться в «Паспорте дорожной безопасности».

**СХЕМА
МАРШРУТОВ ДВИЖЕНИЯ АВТОБУСОВ И БЕЗОПАСНОГО РАЗМЕЩЕНИЯ АВТОБУСНЫХ ОСТАНОВОК
В РАЙОНЕ РАСПОЛОЖЕНИЯ МБДОУ «ДЕТСКИЙ САД № 40»**



ПОЯСНИТЕЛЬНАЯ ЗАПИСКА

1. Ближайшие к МБДОУ «Детский сад № 40» автобусные остановки «Ленёвское» расположены по ул. Советская.
2. Движение воспитанников от автобусных остановок осуществляется по тротуарам ул. Октябрьская, ул. Советская и нерегулируемым пешеходным переходам через эти улицы. Движение воспитанников от образовательного учреждения к автобусным остановкам осуществляется в обратном порядке.
3. Автобусные остановки «Ленёвское» могут использоваться как для перевозки воспитанников по регулярным муниципальным маршрутам, так и для проведения занятий вне образовательного учреждения.

КАРТОЧКА № 1
ОСТАНОВКИ ОБЩЕСТВЕННОГО ТРАНСПОРТА (АВТОБУСНОЙ)

Место (зона) расположения остановки общественного транспорта (автобусной)	улица Советская, нечётная сторона, в районе пересечения с ул. Октябрьская.
Название автобусной остановки общественного транспорта (автобусной)	Остановка «Ленёвское»;
Номера маршрутов общественного транспорта (автобусных)	103, 517
Элементы автобусной остановки (наличие, потребность, состояние, соответствие нормативным требованиям):	
разделительная полоса:	не требуется;
переходно-скоростная полоса:	не требуется;
участок въезда:	требуется установить;
остановочная площадка:	требуется установить;
участок выезда:	требуется установить;
посадочная площадка:	требуется установить;
площадка ожидания:	не требуется;
автопавильон:	требуется установить;
тротуары (пешеходные дорожки):	требуется установить;
пешеходный переход (способ пересечения, наличие регулирования, место размещения):	установлен, удовлетворительное;
искусственное наружное освещение	установлено, требуется установить дополн.;
туалет:	не требуется;
скамья:	требуется установить;
урна:	требуется установить;
технические средства организации дорожного движения:	технические средства организации дорожного движения;
- дорожные знаки 5.16:	требуется установить;
горизонтальная дорожная разметка:	сезонное нанесение;
1.11 (для участка въезда):	сезонное нанесение;
1.1 (для остановочной площадки):	сезонное нанесение;
1.17 (для остановочной площадки):	сезонное нанесение;
1.11 (для участка выезда):	
вертикальная дорожная разметка для горизонтальных элементов:	сезонное нанесение;
2.7 (для посадочной площадки):	требуется установить;
дорожное ограждение барьерное:	не требуется;
дорожное ограждение пешеходное (перильного типа):	
Прочие недостатки, нарушения (отступления) нормативных требований:	требуется обустроить вновь в соответствии с нормативными требованиями.

КАРТОЧКА № 2
ОСТАНОВКИ ОБЩЕСТВЕННОГО ТРАНСПОРТА (АВТОБУСНОЙ)

Место (зона) расположения остановки общественного транспорта (автобусной)	улица Советская, нечётная сторона.
Название автобусной остановки общественного транспорта (автобусной)	Остановка «Ленёвское» (конечная).
Номера маршрутов общественного транспорта (автобусных)	103, 517
Элементы автобусной остановки (наличие, потребность, состояние, соответствие нормативным требованиям):	
разделительная полоса:	отсутствует, не требуется;
переходно-скоростная полоса:	отсутствует, не требуется;
участок въезда:	отсутствует, требуется установить;
остановочная площадка:	отсутствует, требуется установить;
участок выезда:	отсутствует, требуется установить;
посадочная площадка:	отсутствует, требуется установить;
площадка ожидания:	отсутствует, не требуется;
автопавильон:	установлен, удовлетворительное;
тротуары (пешеходные дорожки):	отсутствуют, требуется установить;
пешеходный переход (способ пересечения, наличие регулирования, место размещения):	установлен, удовлетворительное;
искусственное наружное освещение	установлено, требуется установить дополн.;
туалет:	отсутствует, не требуется;
скамья:	установлена, удовлетворительное;
урна:	отсутствует, требуется установить;
технические средства организации дорожного движения:	технические средства организации дорожного движения;
- дорожные знаки 5.16:	отсутствуют, требуется установить;
горизонтальная дорожная разметка:	сезонное нанесение;
1.11 (для участка въезда):	сезонное нанесение;
1.1 (для остановочной площадки):	сезонное нанесение;
1.17 (для остановочной площадки):	сезонное нанесение;
1.11 (для участка выезда):	
вертикальная дорожная разметка для горизонтальных элементов:	сезонное нанесение;
2.7 (для посадочной площадки):	отсутствует, требуется установить;
дорожное ограждение барьерное:	отсутствует, не требуется;
дорожное ограждение пешеходное (перильного типа):	
Прочие недостатки, нарушения (отступления) нормативных требований:	требуется привести в соответствие нормативным требованиям.

ОБЕСПЕЧЕНИЕ БЕЗОПАСНОСТИ ДЕТЕЙ ПРИ ПРОВЕДЕНИИ ДОРОЖНЫХ РЕМОНТНО-СТРОИТЕЛЬНЫХ РАБОТ

Схема пути движения транспортных средств и пешеходов, при проведении дорожных ремонтно-строительных работ вблизи образовательного учреждения разрабатывается для каждого случая проведения таких работ отдельно.

На схеме указывается место производства дорожных ремонтно-строительных работ, его обустройство дорожными знаками и ограждениями, иными техническими средствами организации дорожного движения, а также безопасный маршрут движения пешеходов к МБДОУ «Детский сад № 40» с учетом изменения маршрута движения по тротуару.

На схеме должны быть обозначены:

- участок производства дорожных ремонтно-строительных работ;
- автомобильные дороги;
- тротуары;
- альтернативные пути (обходы места производства дорожных ремонтно-строительных работ пешеходами и объезды транспортными средствами);
- здание МБДОУ «Детский сад № 40»;
- ограждение территории МБДОУ «Детский сад № 40».

Схема разрабатывается в соответствии с нормативными документами с сфере обеспечения безопасности дорожного движения.

**ИНФОРМАЦИОННАЯ КАРТОЧКА
ПЕРЕВОЗОК ДЕТЕЙ СПЕЦИАЛЬНЫМ ТРАНСПОРТНЫМ СРЕДСТВОМ
(АВТОБУСОМ)**

ОБЩИЕ СВЕДЕНИЯ

Марка: _____

Модель: _____

Государственный регистрационный знак: _____

Год выпуска: _____

Количество мест в автобусе: _____

Соответствие конструкции требованиям, предъявляемым к школьным автобусам: _____

1. СВЕДЕНИЯ О ВЛАДЕЛЬЦЕ АВТОБУСА

Владелец: _____

Юридический адрес владельца: _____

Фактический адрес владельца: _____

Телефон ответственного лица: _____

2. СВЕДЕНИЯ О ВОДИТЕЛЕ АВТОБУСА

Фамилия, Имя, Отчество: _____

Принят на работу: _____

Стаж вождения категории «D»: _____

3. ОРГАНИЗАЦИОННО-ТЕХНИЧЕСКОЕ ОБЕСПЕЧЕНИЕ

Лицо, ответственное за обеспечение безопасности дорожного движения

Фамилия, Имя, Отчество: _____

Должность: _____

Дата назначения: _____

Дата переаттестации: _____

Дата последнего технического осмотра: _____

Директор (руководитель) образовательного учреждения:

_____ (подпись)

_____ (Фамилия, Имя, Отчество)

Директор (руководитель) организации, осуществляющей перевозку детей специальным транспортом (автобусом)

_____ (подпись)

_____ (Фамилия, Имя, Отчество)